















Cumul	Temps	
0 m	0H00	 Feuille de route Arlon, Région Wallonne (Belgique)
		Sortir de Arlon [1.80km]
1 Km	0H03	 Arriver à la Route de Neufchâteau et prendre la Rue de la Posterie [550m]
2 Km	0H04	 Prendre à gauche N82 [1.79km]
4 Km	0H06	 Prendre E25 [31.17km] en suivant le panneau
37 Km	0H23	Rejoindre E25 [98.51km] en suivant le panneau <div style="background-color: #0056b3; color: white; padding: 2px; display: inline-block; margin-top: 5px;"> LIEGE BASTOGNE </div> passage à proximité de Bastogne
113 Km		 Viaduc de Remouchamps
115 Km		 Viaduc de Sécheval
		 Entrer dans Liège Prendre la sortie
136 Km	01H18	<div style="border: 1px solid black; padding: 5px; margin-top: 10px;">  39  <div style="border: 1px solid black; padding: 2px; display: inline-block; margin-top: 5px;"> CHAUDFONTAINE CHENEE </div> </div> et continuer sur le Boulevard de l'Ourthe [270m]
136 Km	01H18	Continuer sur la Rue de Beaufraipont [410m]
	01H19	Continuer sur la Rue de la Station [310m]
137 Km	01H20	Continuer sur la Place Joseph Willem [23m]
		 Prendre à droite la Rue Neuve [210m]
		 Prendre à gauche la Rue Large [360m]
	01H21	Continuer sur la Rue Vinâve [650m]
138 Km	01H22	 Prendre à droite la Place de la Liberté [93m]
	01H23	Continuer sur l' Avenue Jean Hans [490m]
	01H24	Continuer sur la Place Hector Denis [76m]
		Continuer sur [570m]
139 Km	01H25	Continuer sur la Rue Fraischamps [560m]
140 Km	01H27	 Prendre à gauche la Rue de Herve [250m]
140 Km	01H27	 91 Rue de Herve Liège, Région Wallonne (Belgique)